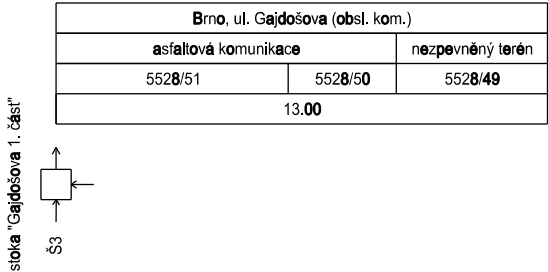


ÚZEMÍ
POVRCH ÚZEMÍ
PARCELY
VZDÁLENOST ŠACHET

NÁZVY ŠACHET



Podélný profil - propoj "dešťová kanalizace"

MĚŘÍTKO 1:200 / 1:100

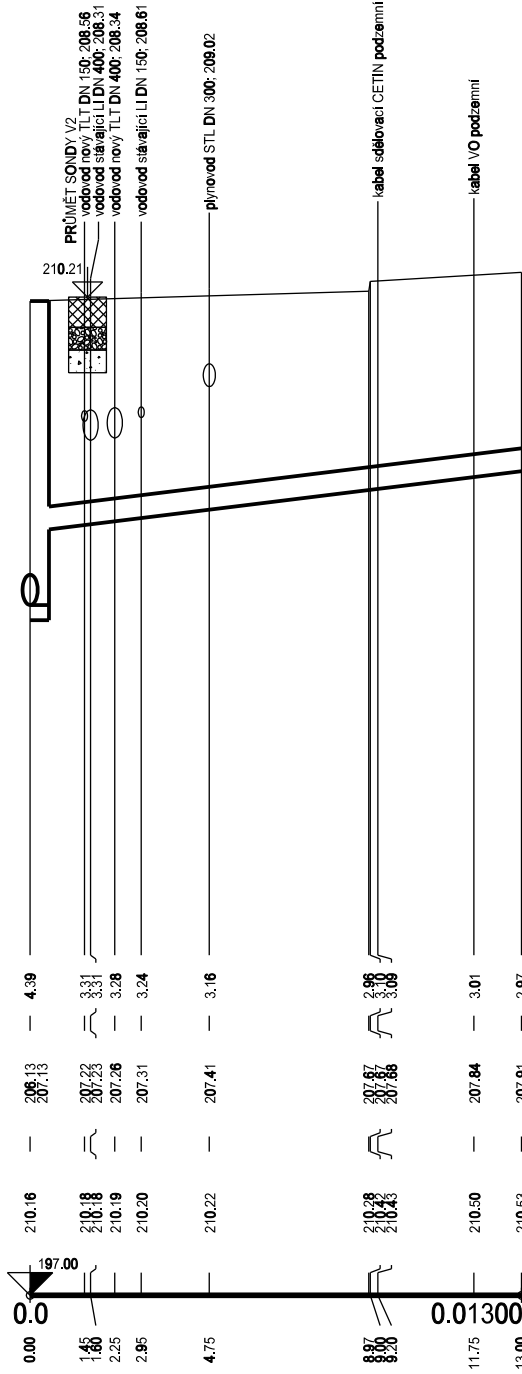
HLoubKA VÝKOPU

KÓTA DNA POTRUBÍ

KÓTA TERÉNU

STANIČENÍ [km],[m]

SKLON [‰] - DÉLKA [m]
DN [mm] - MATERIÁL - DÉLKA [m]
KAPACITA [l/s] - RYCHLOST [m/s] (dle: Pavlovsky)
NÁVRHOVÝ PRŮTOK [l/s] - RYCHLOST [m/s]



60.00 - 13.00
300 - KT - 13.00
192.32 - 3.15
0.00 - 0.00


LEGENDA:

- ASFALT - antropogenní navážka
- MAKADAM, BETON - antropogenní navážka
- JÍLOVITO-PÍŠČITÁ, PÍŠČITÁ HLÍNA (HNĚDÁ) - antropogenní navážka

POZN.:
- NIVELETA/KÓTA UPRAVENÉHO TERÉNU JE PŘÍBLIŽNĚ SHODNÁ SE STÁVAJÍCÍM TERÉNEM.

SOUŘADNICOVÝ SYSTÉM: JTSK (Jednotná Trigonometrická Síť Katastrální), VÝŠKOVÝ SYSTÉM B.p.v. (Balt po vyrovnání).

-	-	-
Revize	Popis revize	Datum revize

	AQUA PROCON s.r.o. Projektová a inženýrská společnost Palackého tř. 12, 612 00 Brno tel.: +420 541 426 011 E-mail: info@aquaprocon.cz www.aquaprocon.cz
Vedoucí projektu	Ing. Petr Baránek
Vedoucí dílčího projektu	
Zodpovědný projektant	Bc. Štěpán Vlach
Vypracoval	Bc. Štěpán Vlach
Kontroloval	Ing. Vlastislav Kolečkář

Investor	Statutární město Brno, Dominikánské nám. 196/1, 602 00 Brno
Objednatel	Statutární město Brno, Dominikánské nám. 196/1, 602 00 Brno

Formát	2A4	Měřítko	1:200/100	Stupeň	DSP,DPS	Datum	01/2021	Zakázkové číslo	1533819-16
--------	-----	---------	-----------	--------	---------	-------	---------	-----------------	------------

<div>Projekt</div> <div>BRNO, GAJDOŠOVA, OBSLUŽNÁ KOMUNIKACE - REKONSTRUKCE KANALIZACE A VODOVODU</div> <div>D - Dokumentace stavebních objektů</div> <div>D.1 - SO 310 Kanalizace</div> <div>D.1.4 - Podélné profily</div>		
<div>Souprava</div>		
<div>Příloha</div>	<div>PODÉLNÝ PROFIL - PROPOJ DEŠŤOVÁ KANALIZACE</div>	<div>Číslo přílohy</div> <div>D.1.4.3</div> <div>Revize</div> <div>0</div>